




ODPOVĚDNÝ PROJEKTANT		PROJEKTANTI		 Jaromír Skoupil Jindřichov 23, 753 01 Hranice tel: 607 102 878, e-mail: skoupil@mendelu.cz	
Ing. Jaromír Skoupil, Ph.D.		Pelikán, Pavlačka, Pavlačková			
					
KRAJ	Vysočina	K.Ú.	Nové Město na Moravě		
INVESTOR Nové Město na Mor., Vratislavovo nám. 103, 592 31					
REKREAČNÍ STEZKA "U KOUPALIŠTĚ"				MĚŘÍTKO	
				FORMÁT	A4
Soupis pozemků dotčených stavbou				DATUM	červen 2012
				Č. VÝKRESU	Č. KOPIE
				G.3	

## **Rekreační stezka "U koupaliště"**

### **Seznam dotčených pozemků:**

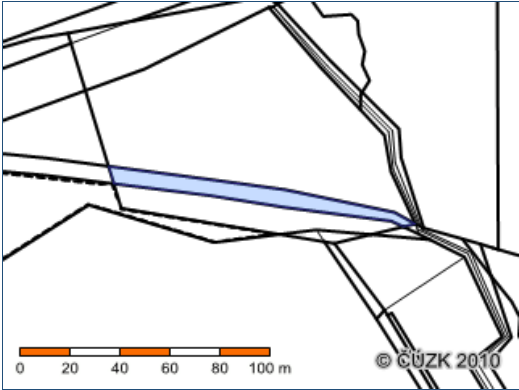
**k.ú. Nové Město na Moravě**

Parcelní číslo	KN/PK	Výměra (m2)	Zábor (m2)	Číslo LV	Druh pozemku	Poznámka	Vlastnické právo
3357/2	KN	729	0	4790	vodní plocha	SS	Dvořáková Jana Mgr.; Nezvalova 495, Nové Město na Moravě, 592 31; 1/2 Janečková Marie; Monseova 357, Nové Město na Moravě, 592 31; 1/2
3357/10	KN	747	0	1	vodní plocha	SS	MĚSTO NOVÉ MĚSTO NA MORAVĚ Vratislavovo nám. 103, Nové Město na Moravě, 592 31
3371/1	KN	7 114	315	1	ostatní plocha	DS	MĚSTO NOVÉ MĚSTO NA MORAVĚ Vratislavovo nám. 103, Nové Město na Moravě, 592 31
3371/2	KN	1 026	237	4790	ostatní plocha	DS	Dvořáková Jana Mgr.; Nezvalova 495, Nové Město na Moravě, 592 31; 1/2 Janečková Marie; Monseova 357, Nové Město na Moravě, 592 31; 1/2
3372/1	KN	55 279	69	1	lesní pozemek	SS	MĚSTO NOVÉ MĚSTO NA MORAVĚ Vratislavovo nám. 103, Nové Město na Moravě, 592 31
3385/2	KN	83	0	2647	ostatní plocha	SS	Gruber Jan; Vzhledná 108/62, Brno, Bosonohy, 642 00
3386/1	KN	2 430	0	2647	ostatní plocha	SS	Gruber Jan; Vzhledná 108/62, Brno, Bosonohy, 642 00
3387	KN	1 114	748	1	ostatní plocha	DS	MĚSTO NOVÉ MĚSTO NA MORAVĚ Vratislavovo nám. 103, Nové Město na Moravě, 592 31
3388/1	KN	6 048	0	1014	lesní pozemek	SS	Tomková Věra; Radňovice 88, 592 31
3388/2	KN	100	19	4790	lesní pozemek	DS	Dvořáková Jana Mgr.; Nezvalova 495, Nové Město na Moravě, 592 31; 1/2 Janečková Marie; Monseova 357, Nové Město na Moravě, 592 31; 1/2
3388/3	KN	134	101	1	lesní pozemek	DS	MĚSTO NOVÉ MĚSTO NA MORAVĚ Vratislavovo nám. 103, Nové Město na Moravě, 592 31
3388/4	KN	244	0	1	lesní pozemek	SS	MĚSTO NOVÉ MĚSTO NA MORAVĚ Vratislavovo nám. 103, Nové Město na Moravě, 592 31
3388/5	KN	115	0	1	lesní pozemek	SS	MĚSTO NOVÉ MĚSTO NA MORAVĚ Vratislavovo nám. 103, Nové Město na Moravě, 592 31

Poznámka: DS - dotčený stavbou; SS - sousedící se stavbou

## Informace o parcele

Parcelní číslo:	3357/2
Výměra [m <sup>2</sup> ]:	729
Katastrální území:	Nové Město na Moravě 706418
Číslo LV:	<a href="#">4790</a>
Typ parcely:	Parcela katastru nemovitostí
Mapový list:	DKM
Určení výměry:	Ze souřadnic v S-JTSK
Způsob využití:	koryto vodního toku přirozené nebo upravené
Druh pozemku:	vodní plocha



[Zobrazení v grafickém prohlížeči](#)

[Sousední parcely](#)

## Vlastníci, jiní oprávnění

Vlastnické právo		
Jméno/název	Adresa	Podíl
Dvořáková Jana Mgr.	Nezvalova 495, Nové Město na Moravě, 592 31	1/2
Janečková Marie	Monseova 357, Nové Město na Moravě, 592 31	1/2

## Způsob ochrany nemovitosti

Název
chráněná krajinná oblast - II.-IV.zóna

## Seznam BPEJ

Parcela nemá evidované BPEJ.
------------------------------

## Omezení vlastnického práva

Nejsou evidována žádná omezení.
---------------------------------

## Jiné zápisy

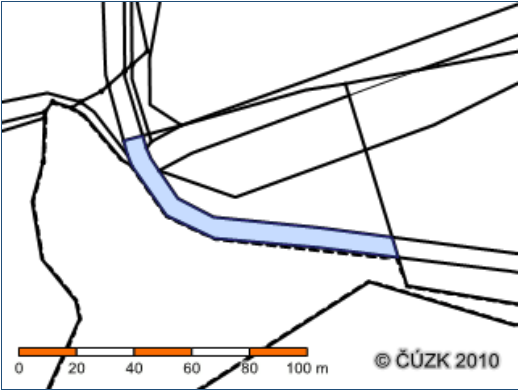
Nejsou evidovány žádné jiné zápisy.
-------------------------------------

Zobrazené údaje mají informativní charakter.  
Nemovitost je v územním obvodu, kde státní správu katastru nemovitostí ČR vykonává [Katastrální úřad pro Vysočinu, Katastrální pracoviště Žďár nad Sázavou](#)

Platnost k 05.07.2012 09:02:09

## Informace o parcele

Parcelní číslo:	3357/10
Výměra [m <sup>2</sup> ]:	747
Katastrální území:	Nové Město na Moravě 706418
Číslo LV:	<u>1</u>
Typ parcely:	Parcela katastru nemovitostí
Mapový list:	DKM
Určení výměry:	Graficky nebo v digitalizované mapě
Způsob využití:	koryto vodního toku umělé
Druh pozemku:	vodní plocha



[Zobrazení v grafickém prohlížeči](#)

[Sousední parcely](#)

## Vlastníci, jiní oprávnění

Vlastnické právo		
Jméno/název	Adresa	Podíl
MĚSTO NOVÉ MĚSTO NA MORAVĚ	Vratislavovo nám. 103, Nové Město na Moravě, 592 31	

## Způsob ochrany nemovitosti

Název
chráněná krajinná oblast - II.-IV.zóna

## Seznam BPEJ

Parcela nemá evidované BPEJ.
------------------------------

## Omezení vlastnického práva

Nejsou evidována žádná omezení.
---------------------------------

## Jiné zápisy

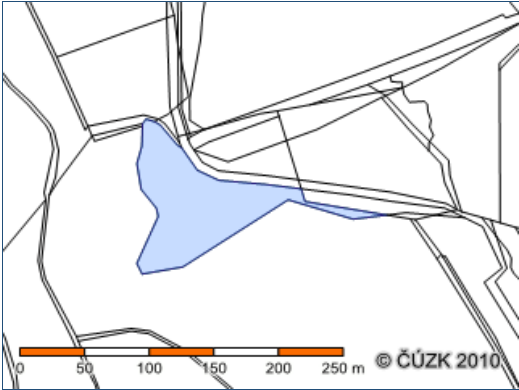
Typ
Změna číslování parcel

Zobrazené údaje mají informativní charakter.  
Nemovitost je v územním obvodu, kde státní správu katastru nemovitostí ČR vykonává [Katastrální úřad pro Vysočinu, Katastrální pracoviště Žďár nad Sázavou](#)

Platnost k 05.07.2012 09:02:09

## Informace o parcele

Parcelní číslo:	3371/1
Výměra [m <sup>2</sup> ]:	7114
Katastrální území:	Nové Město na Moravě 706418
Číslo LV:	<u>1</u>
Typ parcely:	Parcela katastru nemovitostí
Mapový list:	DKM
Určení výměry:	Ze souřadnic v S-JTSK
Způsob využití:	jiná plocha
Druh pozemku:	ostatní plocha



[Zobrazení v grafickém prohlížeči](#)

[Sousední parcely](#)

## Vlastníci, jiní oprávnění

Vlastnické právo		
Jméno/název	Adresa	Podíl
MĚSTO NOVÉ MĚSTO NA MORAVĚ	Vratislavovo nám. 103, Nové Město na Moravě, 592 31	

## Způsob ochrany nemovitosti

Název
chráněná krajinná oblast - I.zóna

## Seznam BPEJ

Parcela nemá evidované BPEJ.
------------------------------

## Omezení vlastnického práva

Nejsou evidována žádná omezení.
---------------------------------

## Jiné zápisy

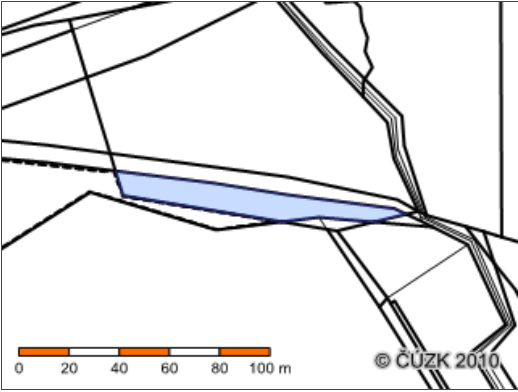
Nejsou evidovány žádné jiné zápisy.
-------------------------------------

Zobrazené údaje mají informativní charakter.  
Nemovitost je v územním obvodu, kde státní správu katastru nemovitostí ČR vykonává [Katastrální úřad pro Vysočinu, Katastrální pracoviště Žďár nad Sázavou](#)

Platnost k 05.07.2012 09:02:09

## Informace o parcele

Parcelní číslo:	3371/2
Výměra [m <sup>2</sup> ]:	1026
Katastrální území:	Nové Město na Moravě 706418
Číslo LV:	<a href="#">4790</a>
Typ parcely:	Parcela katastru nemovitostí
Mapový list:	DKM
Určení výměry:	Ze souřadnic v S-JTSK
Způsob využití:	jiná plocha
Druh pozemku:	ostatní plocha



[Zobrazení v grafickém prohlížeči](#)

[Sousední parcely](#)

## Vlastníci, jiní oprávnění

Vlastnické právo		
Jméno/název	Adresa	Podíl
Dvořáková Jana Mgr.	Nezvalova 495, Nové Město na Moravě, 592 31	1/2
Janečková Marie	Monseova 357, Nové Město na Moravě, 592 31	1/2

## Způsob ochrany nemovitosti

Název
chráněná krajinná oblast - II.-IV.zóna

## Seznam BPEJ

Parcela nemá evidované BPEJ.
------------------------------

## Omezení vlastnického práva

Nejsou evidována žádná omezení.
---------------------------------

## Jiné zápisy

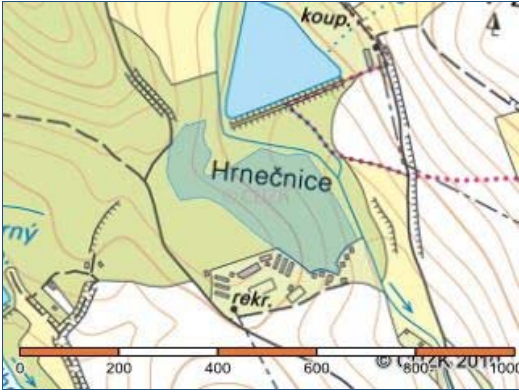
Nejsou evidovány žádné jiné zápisy.
-------------------------------------

Zobrazené údaje mají informativní charakter.  
Nemovitost je v územním obvodu, kde státní správu katastru nemovitostí ČR vykonává [Katastrální úřad pro Vysočinu, Katastrální pracoviště Žďár nad Sázavou](#)

Platnost k 05.07.2012 09:02:09

## Informace o parcele

Parcelní číslo:	3372/1
Výměra [m <sup>2</sup> ]:	55279
Katastrální území:	Nové Město na Moravě 706418
Číslo LV:	<u>1</u>
Typ parcely:	Parcela katastru nemovitostí
Mapový list:	DKM
Určení výměry:	Ze souřadnic v S-JTSK
Druh pozemku:	lesní pozemek



[Zobrazení v grafickém prohlížeči](#)

[Sousední parcely](#)

## Vlastníci, jiní oprávnění

Vlastnické právo		
Jméno/název	Adresa	Podíl
MĚSTO NOVÉ MĚSTO NA MORAVĚ	Vratislavovo nám. 103, Nové Město na Moravě, 592 31	

## Způsob ochrany nemovitosti

Název
chráněná krajinná oblast - II.-IV.zóna
pozemek určený k plnění funkcí lesa

## Seznam BPEJ

Parcela nemá evidované BPEJ.
------------------------------

## Omezení vlastnického práva

Nejsou evidována žádná omezení.
---------------------------------

## Jiné zápisy

Typ
Změna výměr obnovou operátu

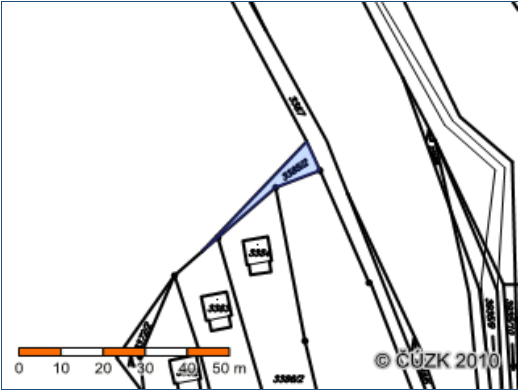
Zobrazené údaje mají informativní charakter.

Nemovitost je v územním obvodu, kde státní správu katastru nemovitostí ČR vykonává [Katastrální úřad pro Vysočinu, Katastrální pracoviště Žďár nad Sázavou](#)

Platnost k 05.07.2012 09:02:09

## Informace o parcele

Parcelní číslo:	3385/2
Výměra [m <sup>2</sup> ]:	83
Katastrální území:	Nové Město na Moravě 706418
Číslo LV:	<a href="#">2647</a>
Typ parcely:	Parcela katastru nemovitostí
Mapový list:	DKM
Určení výměry:	Ze souřadnic v S-JTSK
Způsob využití:	sportoviště a rekreační plocha
Druh pozemku:	ostatní plocha



[Zobrazení v grafickém prohlížeči](#)

[Sousední parcely](#)

## Vlastníci, jiní oprávnění

Vlastnické právo		
Jméno/název	Adresa	Podíl
Gruber Jan	Vzhledná 108/62, Brno, Bosonohy, 642 00	

## Způsob ochrany nemovitosti

Název
chráněná krajinná oblast - II.-IV.zóna

## Seznam BPEJ

Parcela nemá evidované BPEJ.
------------------------------

## Omezení vlastnického práva

Nejsou evidována žádná omezení.
---------------------------------

## Jiné zápisy

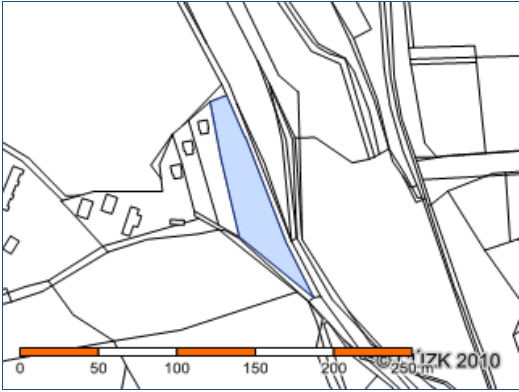
Nejsou evidovány žádné jiné zápisy.
-------------------------------------

Zobrazené údaje mají informativní charakter.  
Nemovitost je v územním obvodu, kde státní správu katastru nemovitostí ČR vykonává [Katastrální úřad pro Vysočinu, Katastrální pracoviště Žďár nad Sázavou](#)

Platnost k 05.07.2012 09:02:09

## Informace o parcele

Parcelní číslo:	3386/1
Výměra [m <sup>2</sup> ]:	2430
Katastrální území:	Nové Město na Moravě 706418
Číslo LV:	<a href="#">2647</a>
Typ parcely:	Parcela katastru nemovitostí
Mapový list:	DKM
Určení výměry:	Ze souřadnic v S-JTSK
Způsob využití:	sportoviště a rekreační plocha
Druh pozemku:	ostatní plocha



[Zobrazení v grafickém prohlížeči](#)

[Sousední parcely](#)

## Vlastníci, jiní oprávnění

Vlastnické právo		
Jméno/název	Adresa	Podíl
Gruber Jan	Vzhledná 108/62, Brno, Bosonohy, 642 00	

## Způsob ochrany nemovitosti

Název
chráněná krajinná oblast - II.-IV.zóna

## Seznam BPEJ

Parcela nemá evidované BPEJ.
------------------------------

## Omezení vlastnického práva

Nejsou evidována žádná omezení.
---------------------------------

## Jiné zápisy

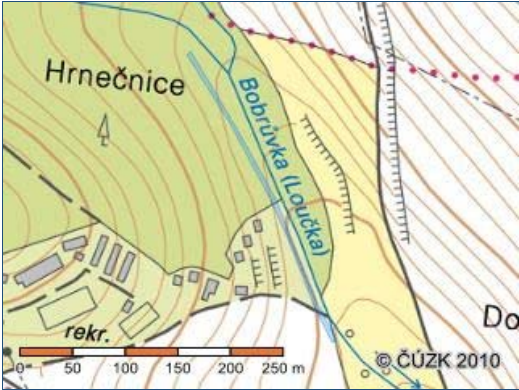
Typ
Změna výměr obnovou operátu

Zobrazené údaje mají informativní charakter.  
Nemovitost je v územním obvodu, kde státní správu katastru nemovitostí ČR vykonává [Katastrální úřad pro Vysočinu, Katastrální pracoviště Žďár nad Sázavou](#)

Platnost k 05.07.2012 11:02:13

## Informace o parcele

Parcelní číslo:	3387
Výměra [m <sup>2</sup> ]:	1114
Katastrální území:	Nové Město na Moravě 706418
Číslo LV:	<u>1</u>
Typ parcely:	Parcela katastru nemovitostí
Mapový list:	DKM
Určení výměry:	Ze souřadnic v S-JTSK
Způsob využití:	ostatní komunikace
Druh pozemku:	ostatní plocha



[Zobrazení v grafickém prohlížeči](#)

[Sousední parcely](#)

## Vlastníci, jiní oprávnění

Vlastnické právo		
Jméno/název	Adresa	Podíl
MĚSTO NOVÉ MĚSTO NA MORAVĚ	Vratislavovo nám. 103, Nové Město na Moravě, 592 31	

## Způsob ochrany nemovitosti

Název
chráněná krajinná oblast - II.-IV.zóna

## Seznam BPEJ

Parcela nemá evidované BPEJ.
------------------------------

## Omezení vlastnického práva

Nejsou evidována žádná omezení.
---------------------------------

## Jiné zápisy

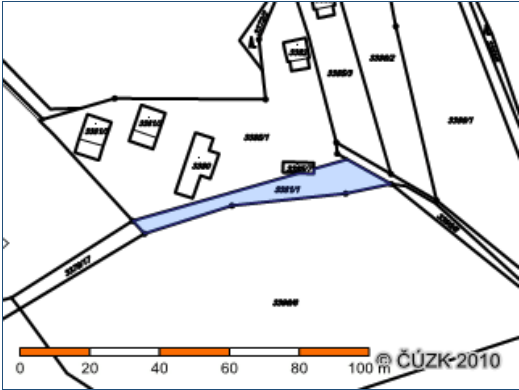
Typ
Změna výměr obnovou operátu

Zobrazené údaje mají informativní charakter.  
Nemovitost je v územním obvodu, kde státní správu katastru nemovitostí ČR vykonává [Katastrální úřad pro Vysočinu, Katastrální pracoviště Žďár nad Sázavou](#)

Platnost k 05.07.2012 11:02:13

## Informace o parcele

Parcelní číslo:	3381/1
Výměra [m <sup>2</sup> ]:	398
Katastrální území:	Nové Město na Moravě 706418
Číslo LV:	<a href="#">2647</a>
Typ parcely:	Parcela katastru nemovitostí
Mapový list:	DKM
Určení výměry:	Ze souřadnic v S-JTSK
Způsob využití:	sportoviště a rekreační plocha
Druh pozemku:	ostatní plocha



[Zobrazení v grafickém prohlížeči](#)

[Sousední parcely](#)

## Vlastníci, jiní oprávnění

Vlastnické právo		
Jméno/název	Adresa	Podíl
Gruber Jan	Vzhledná 108/62, Brno, Bosonohy, 642 00	

## Způsob ochrany nemovitosti

Název
chráněná krajinná oblast - II.-IV.zóna

## Seznam BPEJ

Parcela nemá evidované BPEJ.
------------------------------

## Omezení vlastnického práva

Nejsou evidována žádná omezení.
---------------------------------

## Jiné zápisy

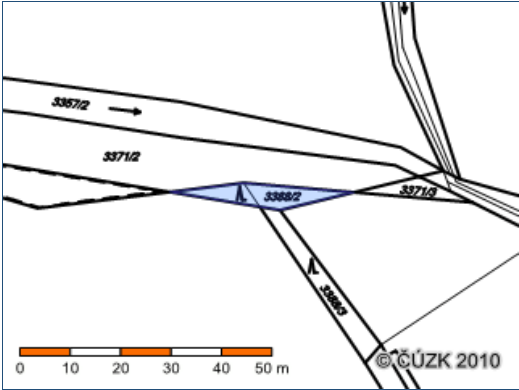
Nejsou evidovány žádné jiné zápisy.
-------------------------------------

Zobrazené údaje mají informativní charakter.  
Nemovitost je v územním obvodu, kde státní správu katastru nemovitostí ČR vykonává [Katastrální úřad pro Vysočinu, Katastrální pracoviště Žďár nad Sázavou](#)

Platnost k 05.07.2012 11:02:13

## Informace o parcele

Parcelní číslo:	3388/2
Výměra [m <sup>2</sup> ]:	100
Katastrální území:	Nové Město na Moravě 706418
Číslo LV:	<a href="#">4790</a>
Typ parcely:	Parcela katastru nemovitostí
Mapový list:	DKM
Určení výměry:	Ze souřadnic v S-JTSK
Druh pozemku:	lesní pozemek



[Zobrazení v grafickém prohlížeči](#)

[Sousední parcely](#)

## Vlastníci, jiní oprávnění

Vlastnické právo		
Jméno/název	Adresa	Podíl
Dvořáková Jana Mgr.	Nezvalova 495, Nové Město na Moravě, 592 31	1/2
Janečková Marie	Monseova 357, Nové Město na Moravě, 592 31	1/2

## Způsob ochrany nemovitosti

Název
chráněná krajinná oblast - II.-IV.zóna
pozemek určený k plnění funkcí lesa

## Seznam BPEJ

Parcela nemá evidované BPEJ.
------------------------------

## Omezení vlastnického práva

Nejsou evidována žádná omezení.
---------------------------------

## Jiné zápisy

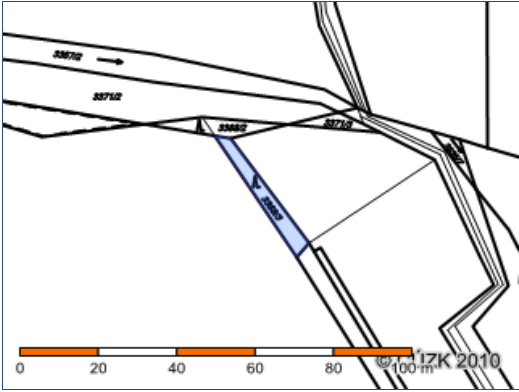
Nejsou evidovány žádné jiné zápisy.
-------------------------------------

Zobrazené údaje mají informativní charakter.  
Nemovitost je v územním obvodu, kde státní správu katastru nemovitostí ČR vykonává [Katastrální úřad pro Vysočinu, Katastrální pracoviště Žďár nad Sázavou](#)

Platnost k 05.07.2012 11:02:13

## Informace o parcele

Parcelní číslo:	3388/3
Výměra [m <sup>2</sup> ]:	134
Katastrální území:	Nové Město na Moravě 706418
Číslo LV:	<u>1</u>
Typ parcely:	Parcela katastru nemovitostí
Mapový list:	DKM
Určení výměry:	Ze souřadnic v S-JTSK
Druh pozemku:	lesní pozemek



[Zobrazení v grafickém prohlížeči](#)

[Sousední parcely](#)

## Vlastníci, jiní oprávnění

Vlastnické právo		
Jméno/název	Adresa	Podíl
MĚSTO NOVÉ MĚSTO NA MORAVĚ	Vratislavovo nám. 103, Nové Město na Moravě, 592 31	

## Způsob ochrany nemovitosti

Název
chráněná krajinná oblast - II.-IV.zóna
pozemek určený k plnění funkcí lesa

## Seznam BPEJ

Parcela nemá evidované BPEJ.
------------------------------

## Omezení vlastnického práva

Nejsou evidována žádná omezení.
---------------------------------

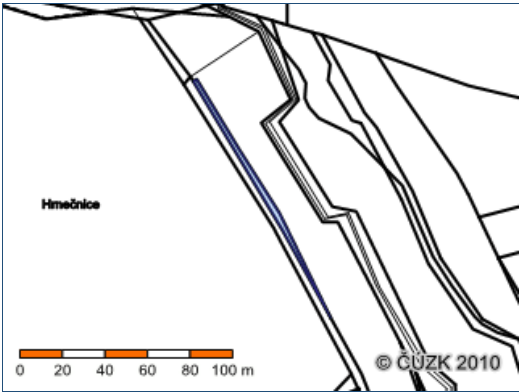
## Jiné zápisy

Typ
Změna číslování parcel

Zobrazené údaje mají informativní charakter.  
Nemovitost je v územním obvodu, kde státní správu katastru nemovitostí ČR vykonává [Katastrální úřad pro Vysočinu, Katastrální pracoviště Žďár nad Sázavou](#)  
Platnost k 05.07.2012 11:02:13

## Informace o parcele

Parcelní číslo:	3388/4
Výměra [m <sup>2</sup> ]:	244
Katastrální území:	Nové Město na Moravě 706418
Číslo LV:	<u>1</u>
Typ parcely:	Parcela katastru nemovitostí
Mapový list:	DKM
Určení výměry:	Graficky nebo v digitalizované mapě
Druh pozemku:	lesní pozemek



[Zobrazení v grafickém prohlížeči](#)

[Sousední parcely](#)

## Vlastníci, jiní oprávnění

Vlastnické právo		
Jméno/název	Adresa	Podíl
MĚSTO NOVÉ MĚSTO NA MORAVĚ	Vratislavovo nám. 103, Nové Město na Moravě, 592 31	

## Způsob ochrany nemovitosti

Název
chráněná krajinná oblast - II.-IV.zóna
pozemek určený k plnění funkcí lesa

## Seznam BPEJ

Parcela nemá evidované BPEJ.
------------------------------

## Omezení vlastnického práva

Nejsou evidována žádná omezení.
---------------------------------

## Jiné zápisy

Typ
Změna číslování parcel

Zobrazené údaje mají informativní charakter.  
Nemovitost je v územním obvodu, kde státní správu katastru nemovitostí ČR vykonává [Katastrální úřad pro Vysočinu, Katastrální pracoviště Žďár nad Sázavou](#)  
Platnost k 05.07.2012 11:02:13

## Informace o parcele

Parcelní číslo:	3388/5
Výměra [m <sup>2</sup> ]:	115
Katastrální území:	Nové Město na Moravě 706418
Číslo LV:	<u>1</u>
Typ parcely:	Parcela katastru nemovitostí
Mapový list:	DKM
Určení výměry:	Graficky nebo v digitalizované mapě
Druh pozemku:	lesní pozemek



[Zobrazení v grafickém prohlížeči](#)

[Sousední parcely](#)

## Vlastníci, jiní oprávnění

Vlastnické právo		
Jméno/název	Adresa	Podíl
MĚSTO NOVÉ MĚSTO NA MORAVĚ	Vratislavovo nám. 103, Nové Město na Moravě, 592 31	

## Způsob ochrany nemovitosti

Název
chráněná krajinná oblast - II.-IV.zóna
pozemek určený k plnění funkcí lesa

## Seznam BPEJ

Parcela nemá evidované BPEJ.
------------------------------

## Omezení vlastnického práva

Nejsou evidována žádná omezení.
---------------------------------

## Jiné zápisy

Typ
Změna číslování parcel

Zobrazené údaje mají informativní charakter.  
Nemovitost je v územním obvodu, kde státní správu katastru nemovitostí ČR vykonává [Katastrální úřad pro Vysočinu, Katastrální pracoviště Žďár nad Sázavou](#)  
Platnost k 05.07.2012 11:02:13